

Weisse Flotte – MS Bad Zwischenahn

Peterstr. 14a
26160 Bad Zwischenahn

Tel: 04403 – 94 95 97

a.lid@weisse-flotte-zwischenahn.de
www.weisse-flotte-zwischenahn.de

Informationen für Gäste mit kognitiven Beeinträchtigungen

Die Informationen zur Barrierefreiheit wurden am 20. Februar 2026 im Rahmen des Systems "Reisen für Alle" erhoben.

Fotos zur Einrichtung



Weisse Flotte
Jennifer Borgwardt



Weisse Flotte – MS
Bad Zwischenahn
©Joke Pouliart

Parken



Parken
CC BY 4.0 Simon Kesting

Parkplatz für Menschen mit Behinderung



Parkplatz für
Menschen mit
Behinderung
CC BY 4.0 Simon Kesting

Es ist ein Parkplatz vorhanden.

Es ist mindestens 1 Parkplatz für Menschen mit Behinderung vorhanden.

Es gibt 3 Stellplatz/-plätze für Menschen mit Behinderung.

Stellplatzbreite: 350 cm

Stellplatzlänge: 500 cm

Entfernung des Stellplatzes/der Stellplätze für Menschen mit Behinderung zum Eingangsbereich: 300 m

Der Stellplatz / die Stellplätze für Menschen mit Behinderung ist/sind gekennzeichnet.

Der nächste öffentliche Parkplatz gehört zum Strandcafé Bad Zwischenahn und befindet sich ca. 300 m von der Anlegestelle entfernt. Der Weg führt auf befestigten, leicht befahrbaren Wegen durch den Kurgarten. Sitzgelegenheiten in sichtbarem Abstand vorhanden.

Weg außen

Weg vom Parkplatz Strandcafé zum Anleger



Weg vom Parkplatz
Strandcafé zum
Anleger

CC BY 4.0 Simon Kesting

Das Ziel des Weges ist in Sichtweite. Es gibt ein unterbrechungsfreies Wegeleitsystem.

Weg außen vor dem Eingangsbereich im Kurpark



Weg außen vor dem
Eingangsbereich im
Kurpark

©Joke Pouliart



Weg außen vor dem
Eingangsbereich im
Kurpark

©Joke Pouliart

Es sind Wegezeichen in sichtbarem Abstand vorhanden.

ÖPNV

Bussteig Bad Zwischenahn

Es gibt keine Haltestelle des öffentlichen Personennahverkehrs (ÖPNV) in max. 100m Entfernung vom Eingang/Zugang.

Anmerkungen für den Gast: Die Bushaltestelle "Bad Zwischenahn Kurpark" befindet sich etwa 300 m von der Anlegestelle entfernt. Mit den Buslinien 394 und 398 gelangt man z.B. vom Bad Zwischenahn ZOB zur Haltestelle Kurpark. Der Weg von der Haltestelle zur Hauptanlegestelle führt über gut befahrbare und befestigte Wege durch den Kurpark.

Anleger Bad Zwischenahn




Anleger Bad
Zwischenahn

CC BY 4.0 Simon Kesting



Anleger Bad
Zwischenahn

CC BY 4.0 Simon Kesting



Anleger Bad
Zwischenahn

CC BY 4.0 Simon Kesting

Schiffsanleger Bad Zwischenahn



Schiffsanleger Bad
Zwischenahn

©Joke Pouliart



Schiffsanleger Bad
Zwischenahn

©Joke Pouliart

Es gibt eine Haltestelle des öffentlichen Personennahverkehrs (ÖPNV) in max. 100m Entfernung vom Eingang/Zugang.

Entfernung der Haltestelle für Menschen mit Behinderung zum Eingangsbereich: 15 m


Schriftliche Haltestelleninformationen sind vorhanden.

Es sind keine akustischen Haltestelleninformationen vorhanden.

Die Haltestelle ist bildhaft gekennzeichnet.

Die verschiedenen Verkehrslinien sind nicht farblich unterschiedlich gekennzeichnet.

Eingangsbereich Hauptanleger



Eingangsbereich

©Joke Pouliart



Eingangsbereich

©Joke Pouliart

Name bzw. Logo des Betriebes/der Einrichtung sind von außen klar erkennbar.

Weg außen

Weg zwischen Kassenhäuschen und Schiff



Weg zwischen Kassenhäuschen und Schiff

CC BY 4.0 Simon Kesting



Weg zwischen Kassenhäuschen und Schiff

©Joke Pouliart

Das Ziel des Weges ist in Sichtweite.

Weg außen vor dem Eingangsbereich im Kurpark



Weg außen vor dem Eingangsbereich im Kurpark

©Joke Pouliart




Weg außen vor dem Eingangsbereich im Kurpark

©Joke Pouliart

Es sind Wegezeichen in sichtbarem Abstand vorhanden.


Anleger Dreibergen



Anleger Dreibergen


©Joke Pouliart

Schiffsanleger Dreibergen



Schiffsanleger
Dreibergen

©Joke Pouliart



Schiffsanleger
Dreibergen

©Joke Pouliart

Es gibt eine Haltestelle des öffentlichen Personennahverkehrs (ÖPNV) in max. 100m Entfernung vom Eingang/Zugang.

Entfernung der Haltestelle für Menschen mit Behinderung zum Eingangsbereich: 15 m

Schriftliche Haltestelleninformationen sind vorhanden.

Es sind keine akustischen Haltestelleninformationen vorhanden.

Die Haltestelle ist bildhaft gekennzeichnet.

Die verschiedenen Verkehrslinien sind nicht farblich unterschiedlich gekennzeichnet.

Anleger Rostrup (Neu 2026)



Anleger Rostrup (Neu
2026)

CC BY 4.0 Simon Kesting

Schiffsanleger Rostrup



Schiffsanleger
Rostrup

CC BY 4.0 Simon Kesting



Schiffsanleger
Rostrup

CC BY 4.0 Simon Kesting



Schiffsanleger
Rostrup

CC BY 4.0 Simon Kesting

Es gibt eine Haltestelle des öffentlichen Personennahverkehrs (ÖPNV) in max. 100m Entfernung vom Eingang/Zugang.

Entfernung der Haltestelle für Menschen mit Behinderung zum Eingangsbereich: 30 m

Es sind keine schriftlichen Haltestelleninformationen vorhanden.

Es sind keine akustischen Haltestelleninformationen vorhanden.

Die Haltestelle ist bildhaft gekennzeichnet.

Die verschiedenen Verkehrslinien sind nicht farblich unterschiedlich gekennzeichnet.

Anmerkungen für den Gast: Der Anleger war bislang nur über Stufen erreichbar und ist seit 2026 stufenlos begehbar.

Kasse / Ticketschalter



Kasse / Ticketschalter

CC BY 4.0 Simon Kesting



Kasse / Ticketschalter

CC BY 4.0 Simon Kesting

Schalter/Tresen/Kasse

Kassenhäuschen am Anleger Bad Zwischenahn



Kassenhäuschen
am Anleger Bad
Zwischenahn

CC BY 4.0 Simon Kesting

Der Schalter/Tresen/die Kasse ist von der Eingangstür aus direkt sichtbar.

Anmerkungen für den Gast: Weiterer Ticketschalter im Schiff

Ticketschalter im Schiff



Ticketschalter im
Schiff

CC BY 4.0 Simon Kesting

Der Schalter/Tresen/die Kasse ist von der Eingangstür aus direkt sichtbar.

Weg außen

Weg zwischen Kassenhäuschen und Schiff



Weg zwischen Kassenhäuschen und Schiff

CC BY 4.0 Simon Kesting



Weg zwischen Kassenhäuschen und Schiff

©Joke Pouliart

Das Ziel des Weges ist in Sichtweite.

Weg außen vor dem Eingangsbereich im Kurpark



Weg außen vor dem Eingangsbereich im Kurpark

©Joke Pouliart



Weg außen vor dem Eingangsbereich im Kurpark

©Joke Pouliart

Es sind Wegezeichen in sichtbarem Abstand vorhanden.

Unterer Salon (Zugangsebene)



Unterer Salon (Zugangsebene)

CC BY 4.0 Simon Kesting

Unterer Salon



Unterer Salon

CC BY 4.0 Simon Kesting



Unterer Salon

CC BY 4.0 Simon Kesting

Speisekarte

Die Speisen werden sichtbar präsentiert.

Ja es steht Personal zur Erklärung zur Verfügung. | Nein kein Personal vorhanden. | Nicht anwendbar.

Weg vom Eingang zur Treppe



Weg vom Eingang zur Treppe

CC BY 4.0 Simon Kesting

Länge des Flurs/Weges/Ganges: 17 m


Das Ziel des Weges ist in Sichtweite.

Eingangstür in den Fahrgastraum



Eingangstür in den Fahrgastraum

CC BY 4.0 Simon Kesting



Eingangstür in den Fahrgastraum

CC BY 4.0 Simon Kesting

Glastüren sind nicht mit Sicherheitsmarkierungen gekennzeichnet.

Oberdeck und oberer Salon



Oberdeck und oberer Salon

CC BY 4.0 Simon Kesting



Oberdeck und oberer Salon

CC BY 4.0 Simon Kesting

Oberer Salon



Speiseraum oben

©Joke Pouliart



Speiseraum oben

©Joke Pouliart



Oberer Salon

CC BY 4.0 Simon Kesting



Oberer Salon

CC BY 4.0 Simon Kesting

Speisekarte

Es ist keine Speisekarte mit Bildern vorhanden und die Speisen werden nicht sichtbar präsentiert.

Ja es steht Personal zur Erklärung zur Verfügung. | Nein kein Personal vorhanden. | Nicht anwendbar.

Oberdeck außen



Freideck 1 (1. OG)

©Joke Pouliart



Oberdeck außen

CC BY 4.0 Simon Kesting



Oberdeck außen

CC BY 4.0 Simon Kesting

Anmerkungen für den Gast: Teils offen, teils saisonbedingt mit Plane verschlossen.

Weg vom Eingang zur Treppe




Weg vom Eingang zur Treppe

CC BY 4.0 Simon Kesting

Länge des Flurs/Weges/Ganges: 17 m

Das Ziel des Weges ist in Sichtweite.

Sonnendeck



Sonnendeck

©Joke Pouliart

Weg vom Eingang zur Treppe



Weg vom Eingang zur Treppe

CC BY 4.0 Simon Kesting

Länge des Flurs/Weges/Ganges: 17 m

Das Ziel des Weges ist in Sichtweite.

Öffentliches WC am unteren Salon



Öffentliches WC am unteren Salon

CC BY 4.0 Simon Kesting



Öffentliches WC am unteren Salon

CC BY 4.0 Simon Kesting



Öffentliches WC am unteren Salon

CC BY 4.0 Simon Kesting

Flur/Weg/Gang innen

Weg zur Toilette



Weg zur Toilette

CC BY 4.0 Simon Kesting

Länge des Flurs/Weges/Ganges: 4 m

Das Ziel des Weges ist in Sichtweite.

Weg vom Eingang zur Treppe



Weg vom Eingang zur Treppe

CC BY 4.0 Simon Kesting

Länge des Flurs/Weges/Ganges: 17 m

Das Ziel des Weges ist in Sichtweite.

Hilfsmittel

Alarm/Hilfsmittel – Erstgespräch



Alarm/Hilfsmittel –
Erstgespräch

©Joke Pouliart

Es werden Hilfsmittel angeboten.

Andere Hilfsmittel,

Andere angebotene Hilfsmittel: AED